
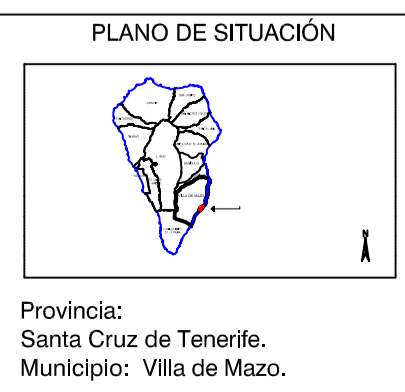










EQUIDICURVAS: 5 m.
 HUSO 28
 ELIPSOIDE: WGS 84
 PROYECCIÓN: UTM

BASE CARTOGRÁFICA:

 Fecha de base cartográfica:
 1996



- LEYENDA
-  : LÍMITE DEL ESPACIO
 -  : *Cencho ciliaris-Hyparrhenietum sinaicae*
 -  : *Tricholaeno Teneriffae- Rumicetum lunariae*
 -  : *Euphorbia regis- jubae-Schizogynnetum sericeae*
 -  : *Soncho- Aeonietum canariensis*
 -  : *Euphorbia regis-jubae-Retametum rhodorhizoidis*
 -  : *Echio breviramis- Euphorbietum balsamiferae*
 - : *Frankenio ericifoliae- Astydamiatum latifoliae*

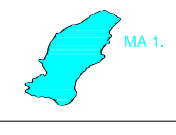


DOCUMENTO DE APROBACIÓN DEFINITIVA

NDMMS DE CONSERVACIÓN
 MONUMENTO NATURAL MONTAÑA DEL AZUFRE

HOJA: LP 21(A,C) MA-1
 ESCALA 1 : 5.000
 FECHA: 05/2005

LEYENDA



MA 1.

ÁREAS PROTEGIDAS DE LA ISLA DE:
LA PALMA.

Red Canaria de Espacios Naturales Protegidas

MAPA DE :
FLORA Y VEGETACIÓN

Gobierno de Canarias
 Consejería de Medio Ambiente y Ordenación Territorial
 Dirección General de Ordenación del Territorio